УНИВЕРЗИТЕТ У БЕОГРАДУ
РУДАРСКО-ГЕОЛОШКИ ФАКУЛТЕТ

СТУДИЈСКИ ПРОГРАМ РЕГИОНАЛНА ГЕОЛОГИЈА

Шта студент може да научи на СП Регионална геологија?

Да прикупи податке и уради геолошку карту

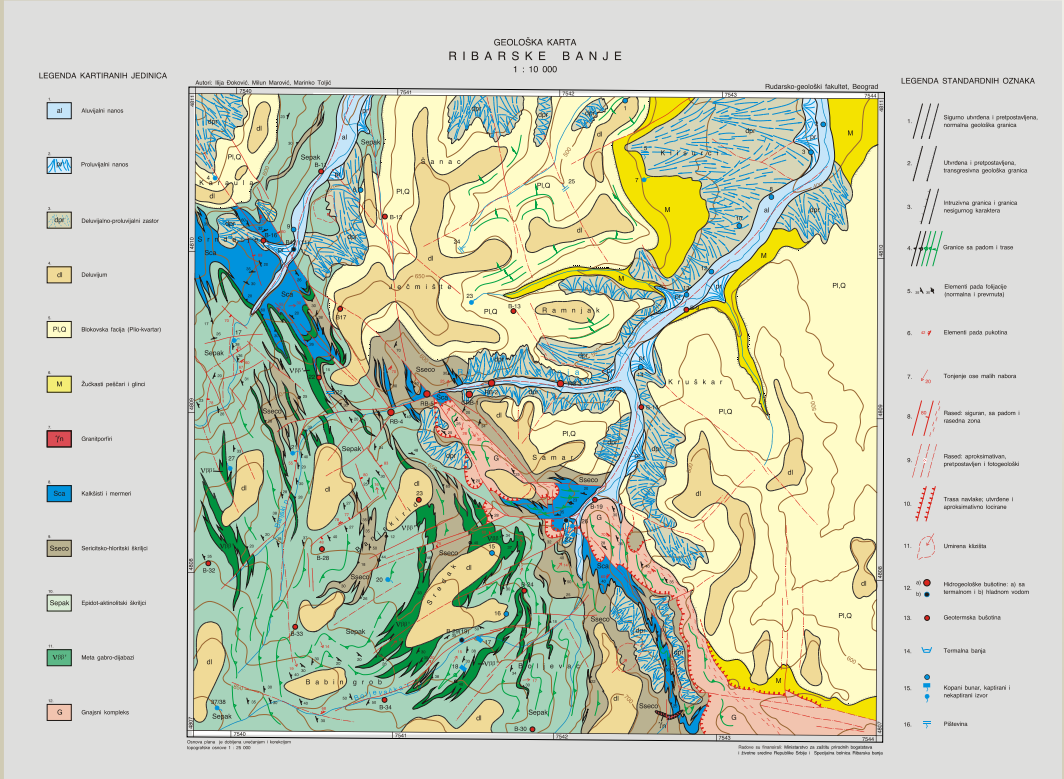

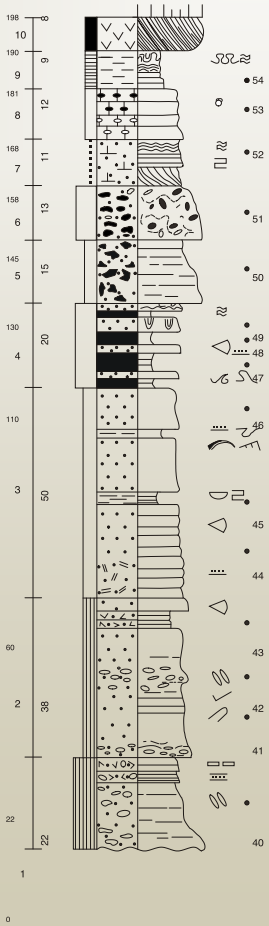

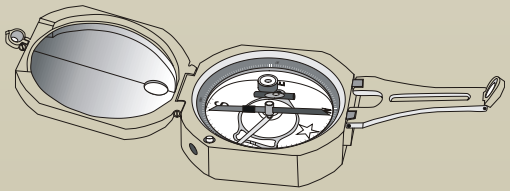

Шта студент може да научи на СП Регионална геологија?

Како је изгледала наша планета од постанка до данас…

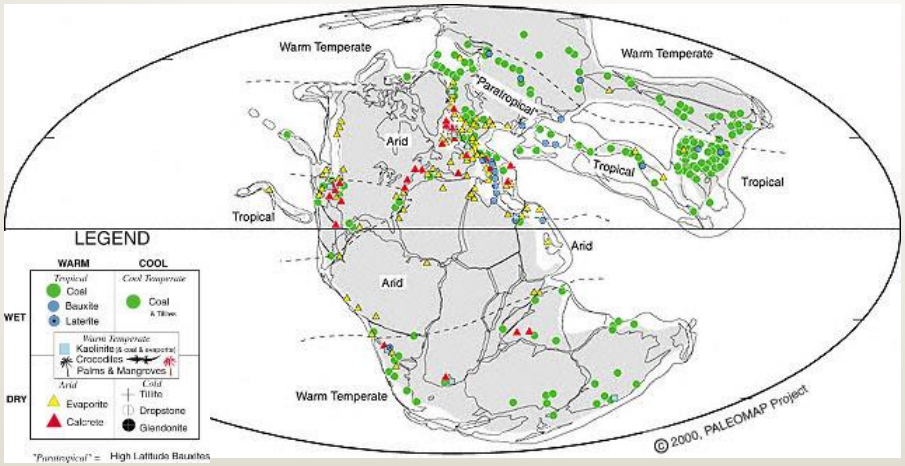

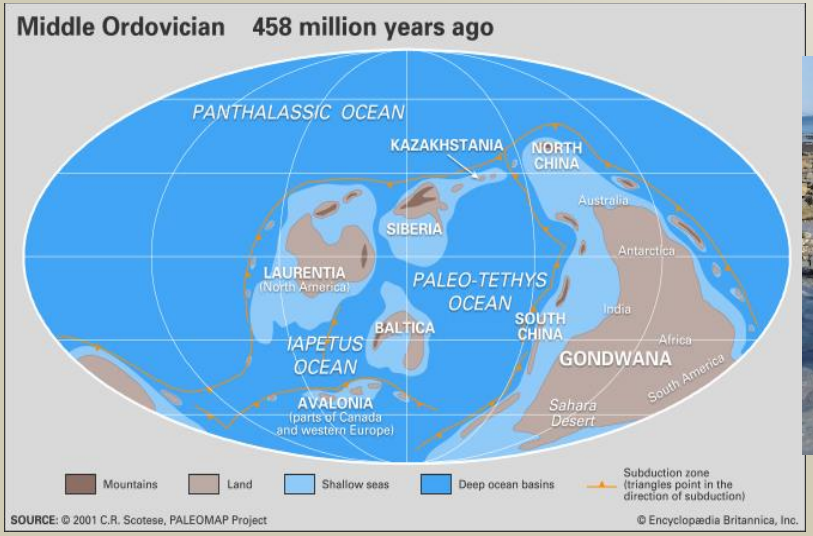

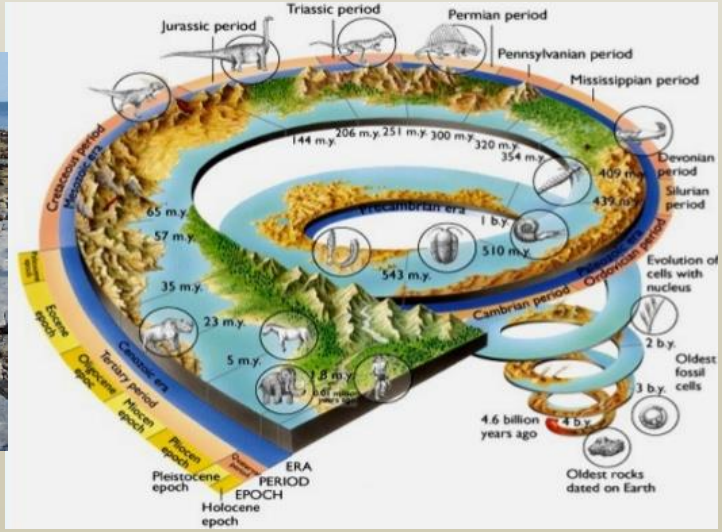

Шта студент може да научи на СП Регионална геологија?

Разуме тектонске процесе на планети Земљи…

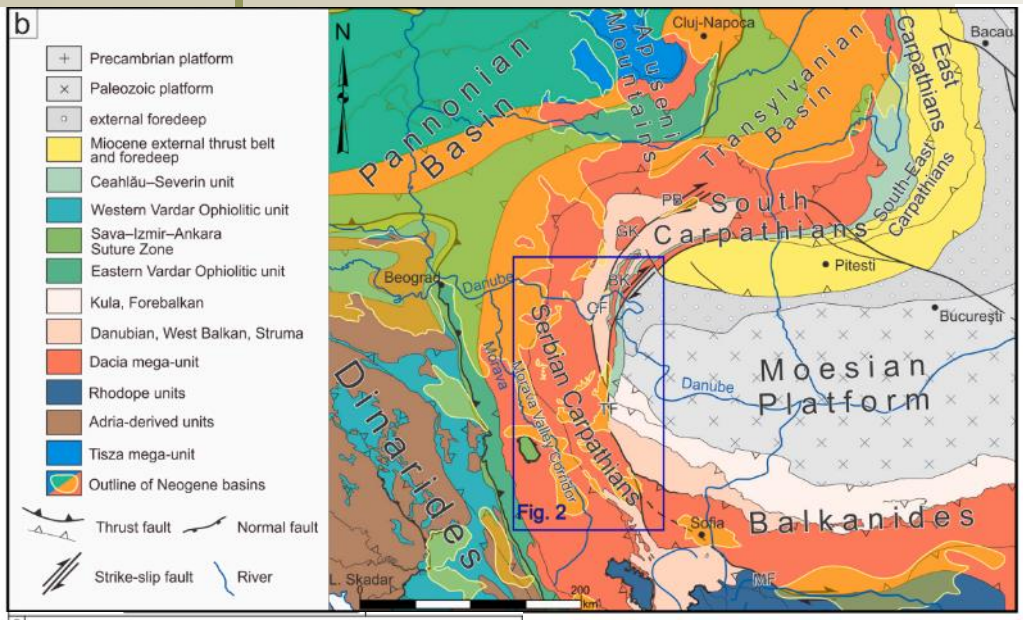

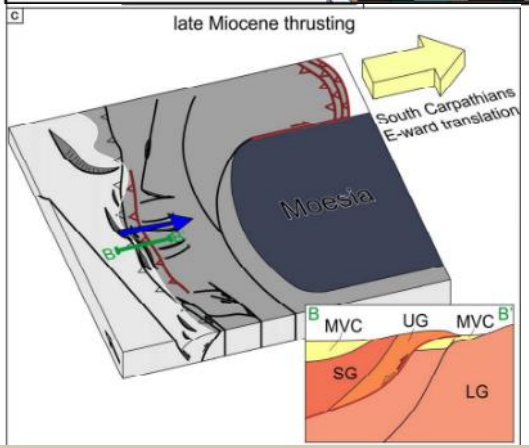

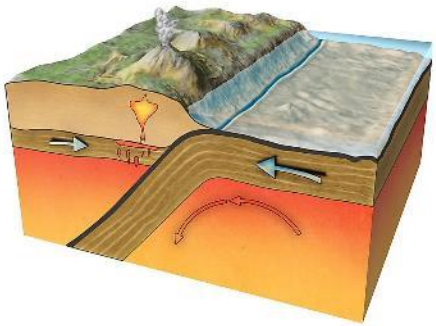

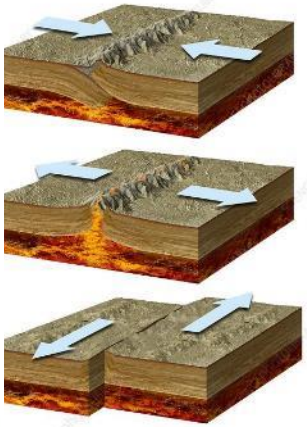

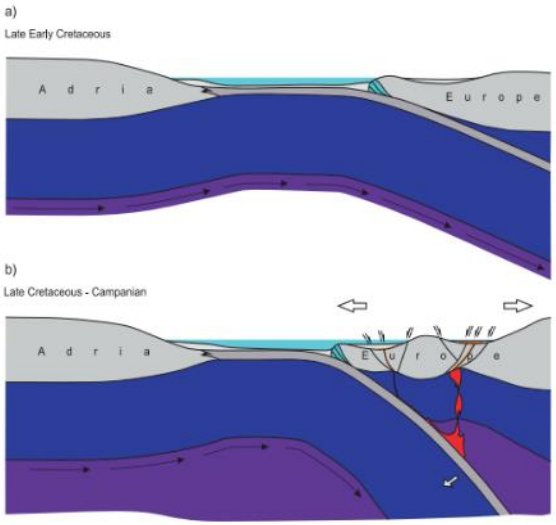

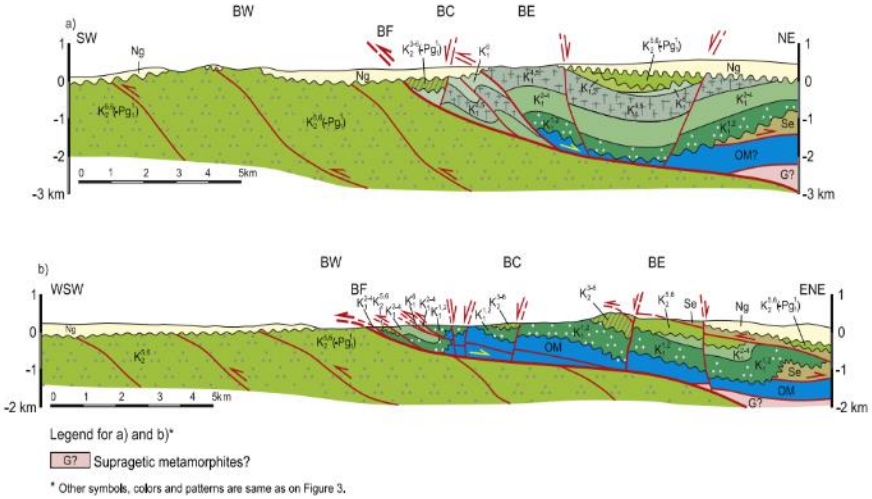

Шта студент може да научи на СП Регионална геологија?

Проучава општу геолошку грађу терена за потребе примењених истраживања…

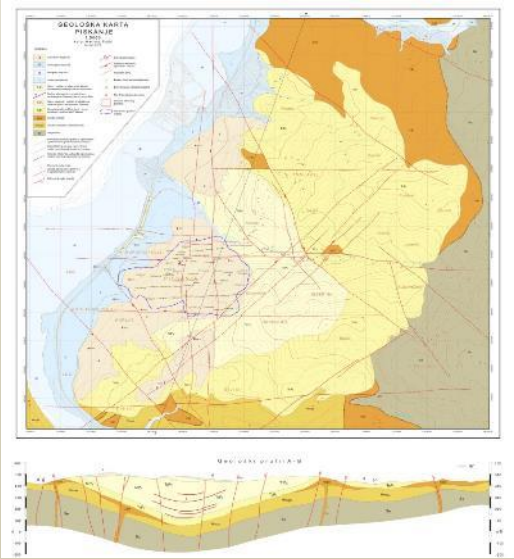

Шта студент може да научи на СП Регионална геологија?

Да проучава геолошке структуре и тектонски склоп геолошких структура...

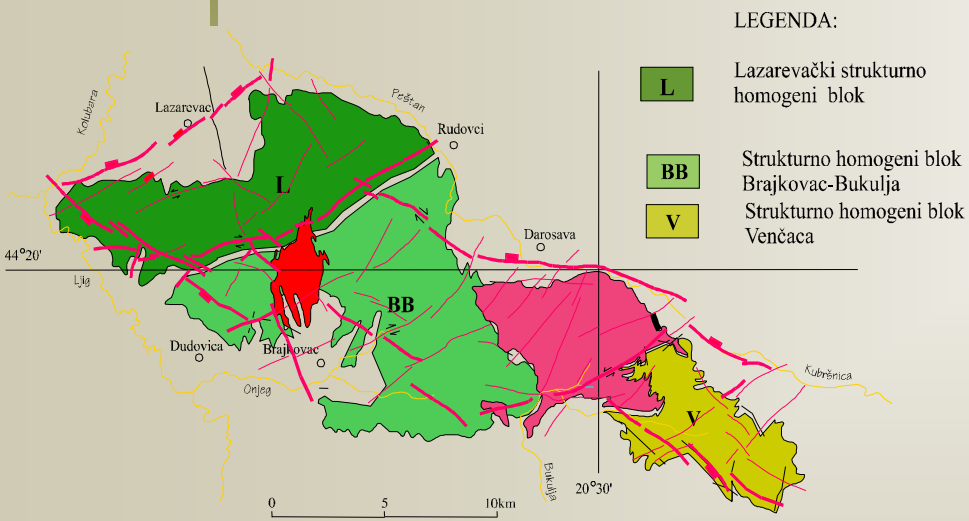

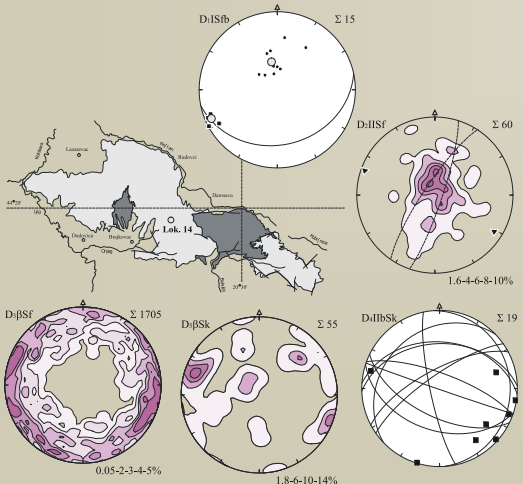

Шта студент може да научи на СП Регионална геологија?

Да анализира сателитске снимке и да их користи за прикупљање геолошких података...



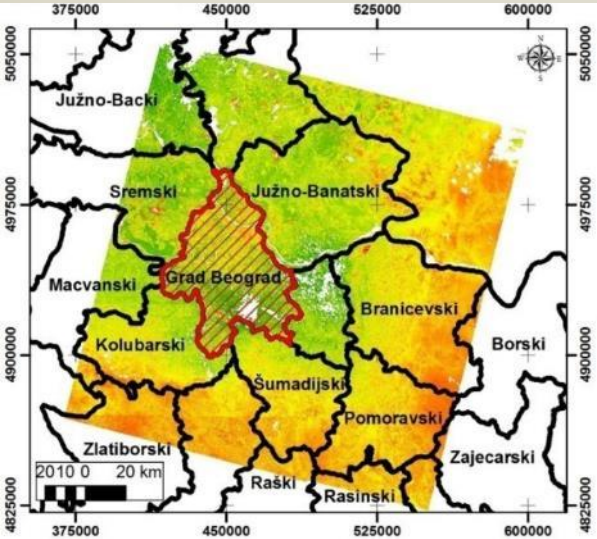

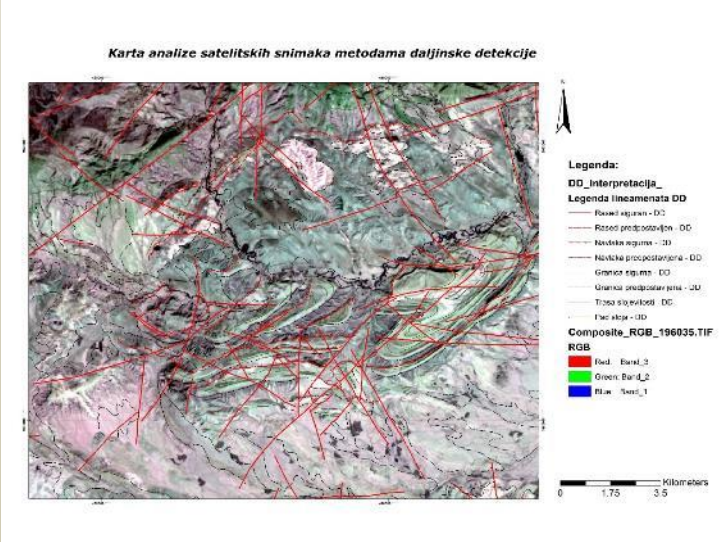

Шта студент може да научи на СП Регионална геологија?

Да интерпретира геофизичке и геолошке податке и издваја стратиграфске секвенце…

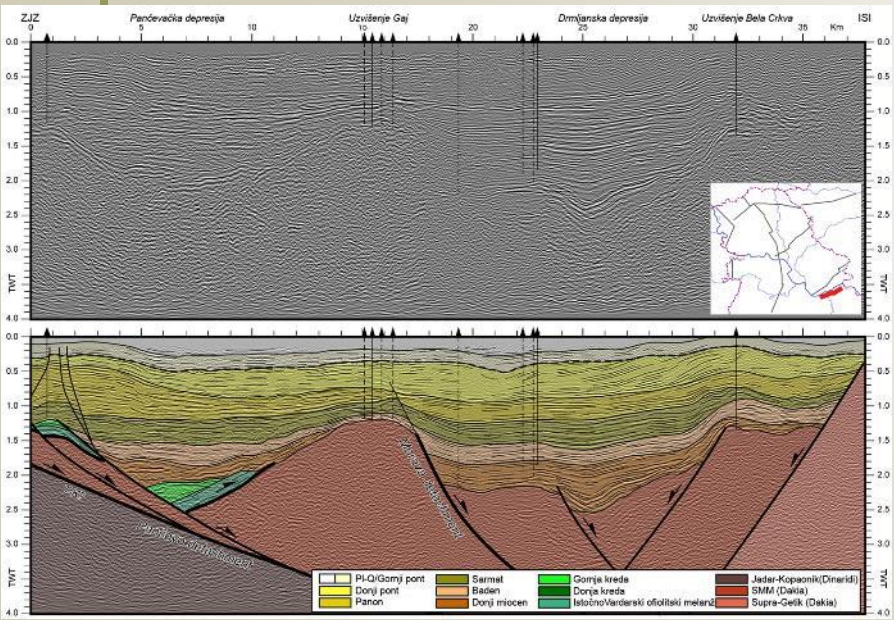

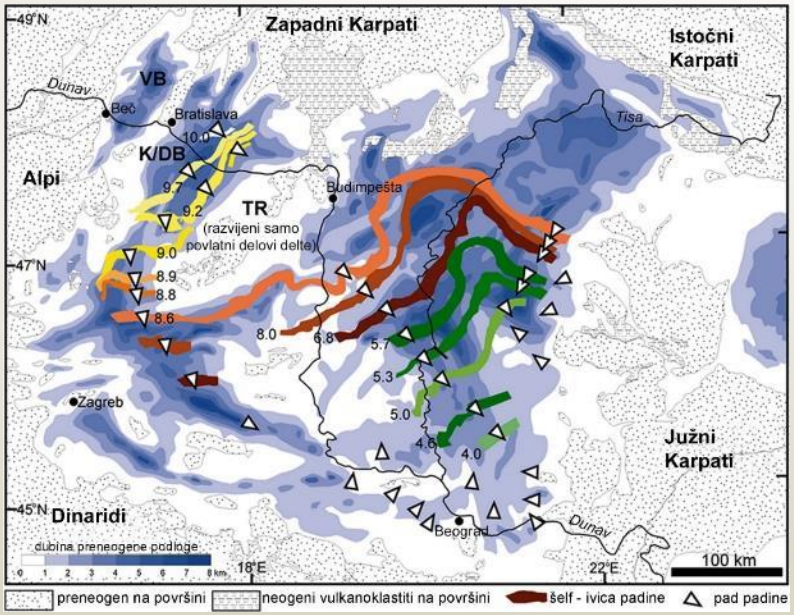

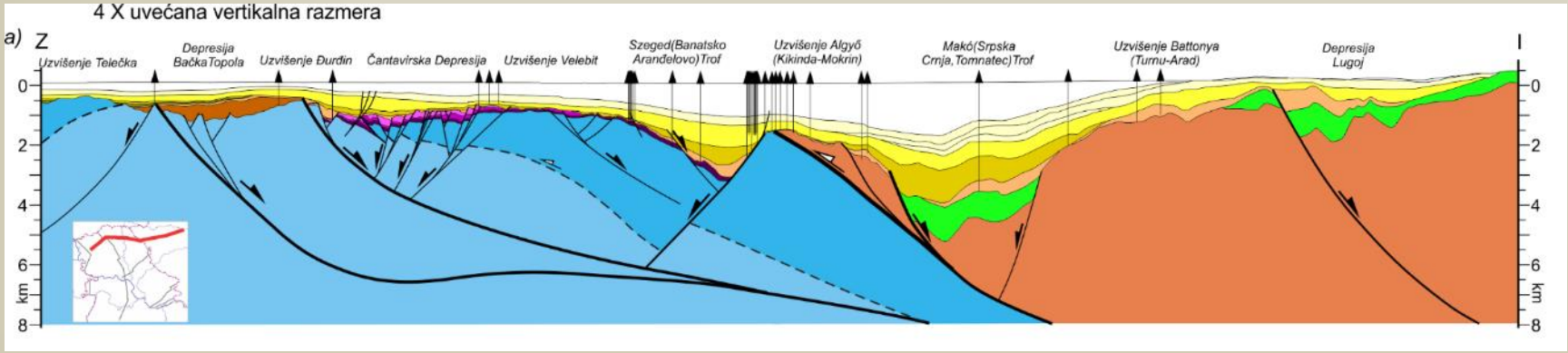

Шта студент може да научи на СП Регионална геологија?

Да примењује компјутерске софтвере приликом геолошких истраживања…

ArcGIS

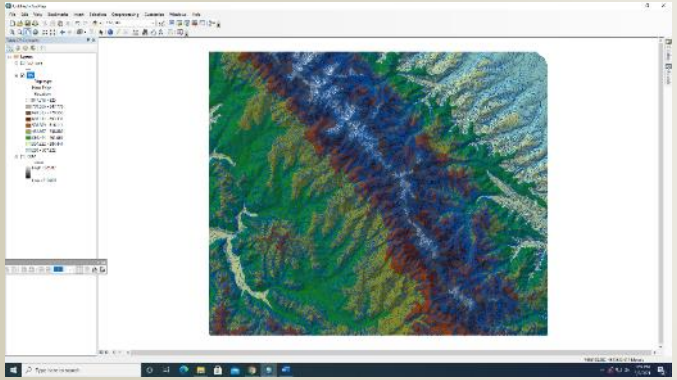

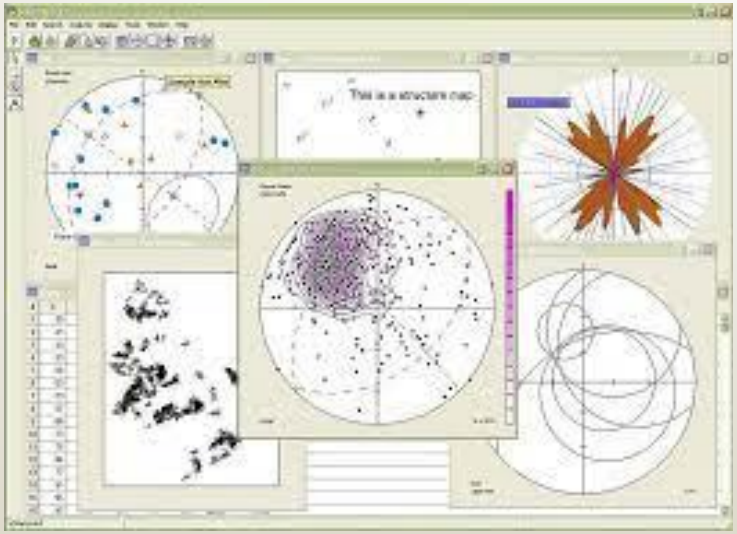

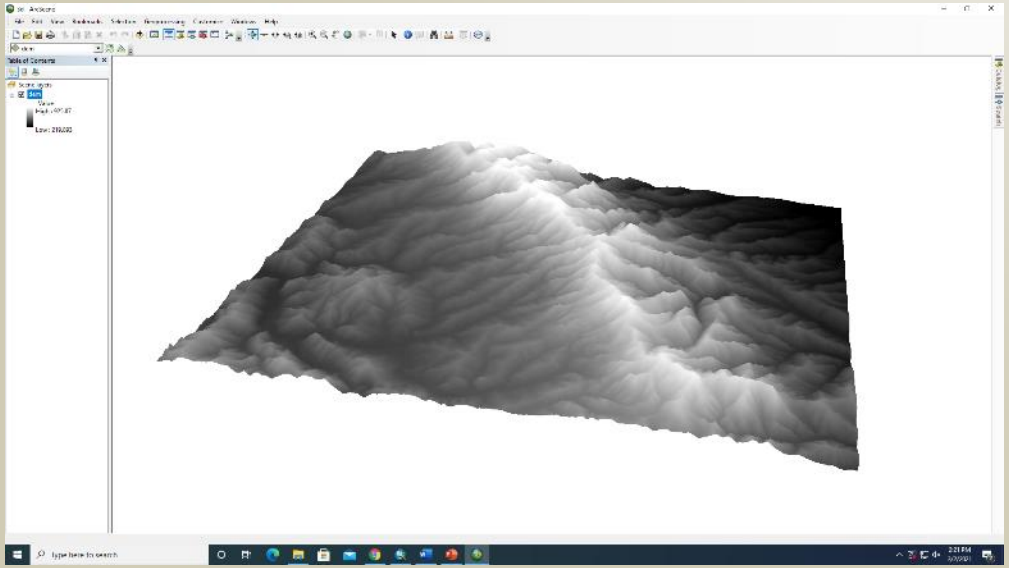

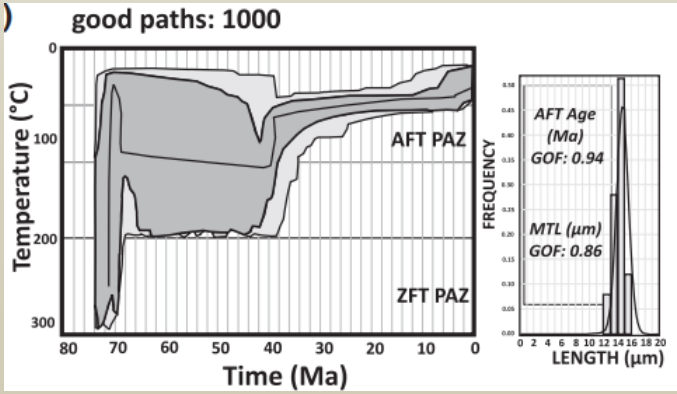

Шта студент може да научи на СП Регионална геологија?

Да препозна геолошке формације и карактеристичне фосиле на терену…

Шта студент може да научи на СП Регионална геологија?

Да реконструише депозиционе системе кластичних и карбонатних стена…



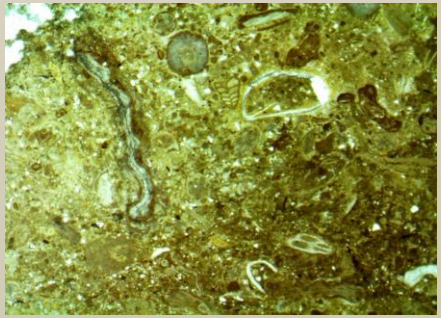

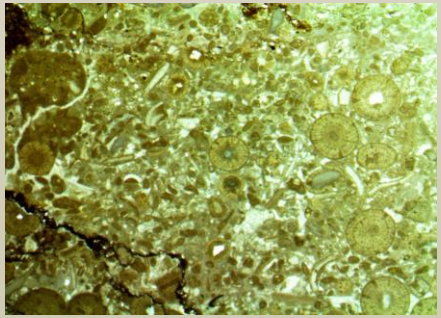

Шта студент може да научи на СП Регионална геологија?

Каква је била геолошка историја Србије…



Шта студент може да научи на СП Регионална геологија?

Студенти на теренској настави из структурне геологије - 2. година (Копаоник):

Шта студент може да научи на СП Регионална геологија?

Студенти на теренској настави из геолошког картирања - 3. година (Фрушка Гора):

Шта студент може да научи на СП Регионална геологија?

Студенти на теренској настави из геолошког картирања - 3. година (Рајац):

Шта студент може да научи на СП Регионална геологија?

Практична настава – Формациона геологија - 3. година (околина Београда)

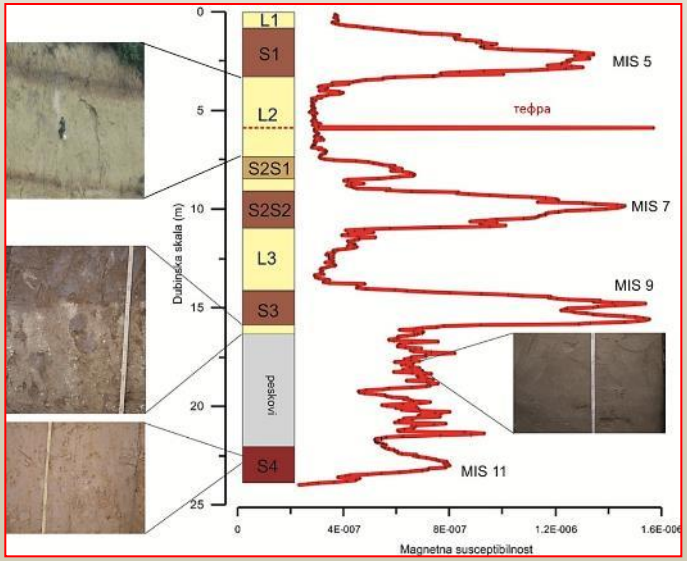

Теренска настава – Геологија Србије - 4. година (западна Србија, Колубарски басен и Фрушка Гора)



Промоција и заштита геодиверзитета и геонаслеђа, Дан планете Земље… (Геопарк Ђердап, Лесни профил дуж Дунава, Калемегдан…)

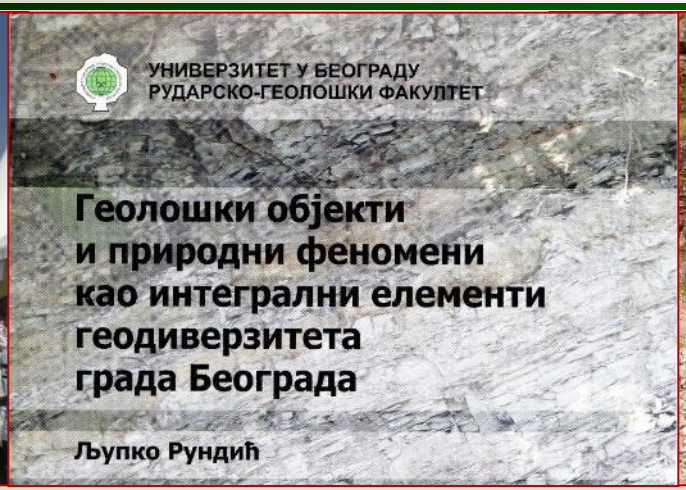





Професори и асистенти на терену...

Студије на регионалној геологији трају:

- **Основне студије** – *4 године* – Инжењер геологије
- **Мастер студије** – *1 година* – мастер инжењер геологије
- **Докторске студије** – *3 године* – доктор геонаука
- **Након завршених студија наши студенти имају могућност запослења у бројним компанијама у Србији и иностранству попут:**

Schlumberger

GEOSERVIS

NIS GAZPROM NEFT

ЕПС

ZiJin